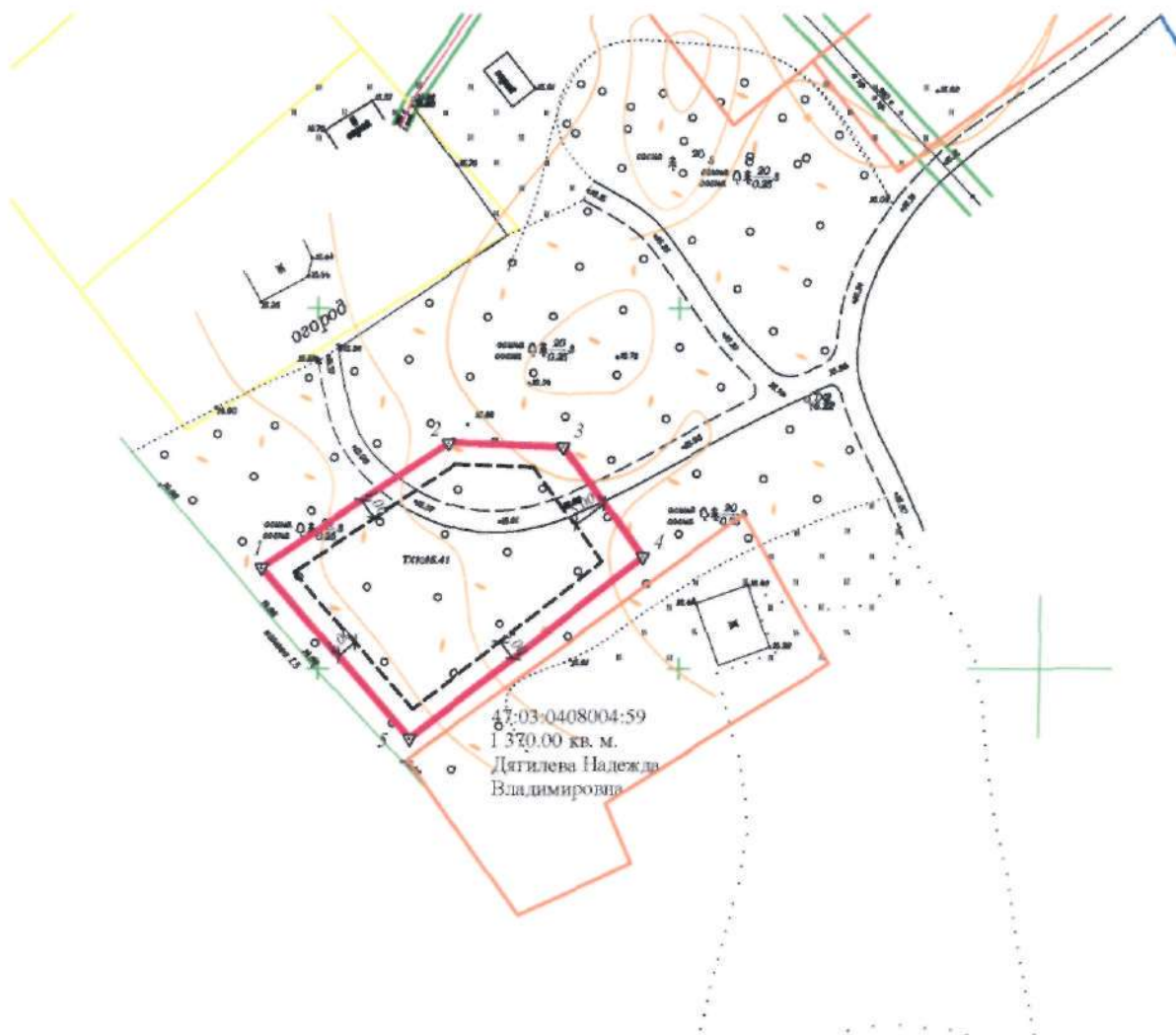








СХЕМА РАСПОЛОЖЕНИЯ ЗЕМЕЛЬНОГО УЧАСТКА
НА КАДАСТРОВОМ ПЛАНЕ. МАСШТАБ 1:1000.

расположенного по адресу: п. Мельниково, участок № 1, Мельниковское сельское поселение



УСЛОВНЫЕ ОБОЗНАЧЕНИЯ:

-  граница земельного участка № 1
-  территория пригодная для застройки
-  существующая поселковая дорога;
-  граница существующих земельных участков по данным ГКН;
-  охранная зона низковольтной ЛЭП 0,4 кВ
-  граница существующих земельных участков по фактическому использованию;

Площадь участка - 1200 кв.м.

| № Мзн | Дирекционные углы | Длины линий м |
|-------|-------------------|---------------|
| 1 | 55 ° 52' | 31.10 |
| 2 | 91 ° 59' | 15.87 |
| 3 | 144 ° 12' | 18.94 |
| 4 | 231 ° 56' | 41.01 |
| 5 | 319 ° 21' | 31.30 |
| 1 | | |

СОГЛАСОВАНО:

Глава администрации муниципального образования
Мельниковское сельское поселение

Э. А. Камнев